



2021



15.69 %

7'670

Exploitations bio

14.84 %

394

17.41 %



181'444 ha

Surfaces exploitées
en bio

21.86 %

7'946 ha


plus de 60 % en zone de montagne

		2015	% bio	2021	% bio
	ha	135'638	12.9 %	ha	181'444
	expl.	6'298	11.8 %	expl.	7'670
	ha	5'962	15.8 %	ha	7'946
	expl.	348	10.9 %	expl.	394



Surfaces bio par branches de production

	2015		2021	
		% de la surface VS en bio		% de la surface VS en bio
Grandes cultures	173.9 ha	8.8 %	324.06 ha	17.4 %
Cultures maraîchères	25.4 ha	7.7 %	36.69 ha	15.9 %
Plantes aromatiques	52.0 ha	96.9 %	50.39 ha	99.4 %
Surface herbagère	5'419.3 ha	18.6 %	6'651.94 ha	23.8 %
Arboriculture	217.0 ha	9.7 %	336.93 ha	15.6 %
Viticulture	64.3 ha	1.6 %	517.21 ha	12.7 %
Pépinière, autres cult. pérennes	0.8 ha	3.6 %	12.9 ha	28.8 %
Haies, bosquets, autres	9.3 ha	14.1 %	15.92 ha	22.9 %

	2010	2019	2020	2021
Exploitations Labellisées 	89	104	130	159
Exploitations Bio fédéral (ordonnance)	14	16	29	40
Total membres de Biovalais	103	120	159	199

Seules les exploitations labellisées Bourgeon sont obligatoirement affiliées à une organisation membre (Biovalais)
 Les exploitations certifiées selon l'ordonnance fédérale ne sont pas toutes affiliées à notre organisation, les chiffres ne concernent que les exploitations membres de Biovalais.